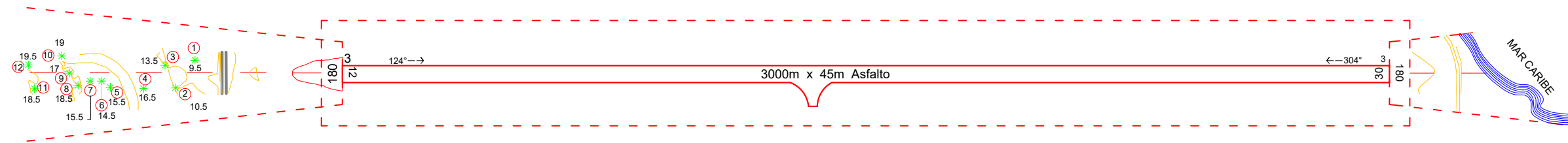
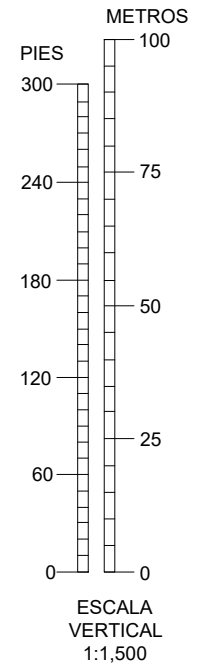
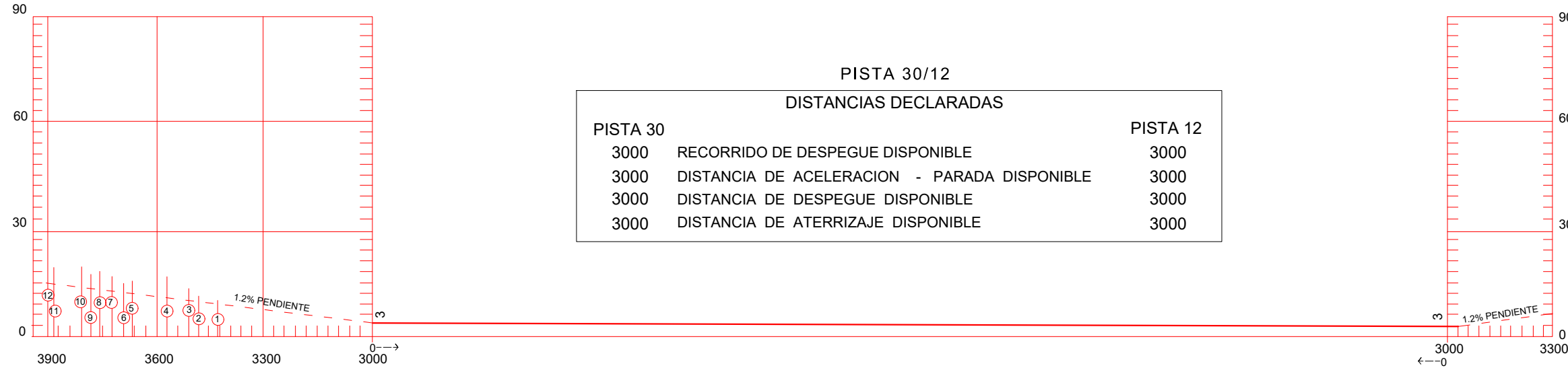


PLANOS DE OBTACULOS DE AERODROMO TIPO A
(LIMITACIONES DE UTILIZACION)

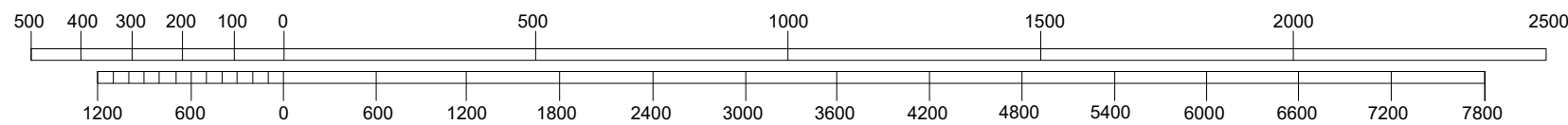
BARAHONA / INTERNACIONAL MARIA MONTEZ
PISTA 30 / 12

DISTANCIAS Y ELEVACIONES EN METROS

DECLINACION MAGNETICA 11° W - 2020



ESCALA HORIZONTAL 1:15,000



LEYENDA	
NUMERO DE IDENTIFICACION	①
ARBOL	*
CURVA DE NIVEL DEL TERRENO	~
CAMINO	==

ORDEN DE EXACTITUD
HORIZONTAL 0.5 M
VERTICAL 0.5 M

REGISTRO DE ENMIENDAS		
NUM.	FECHA	ANOTADO POR