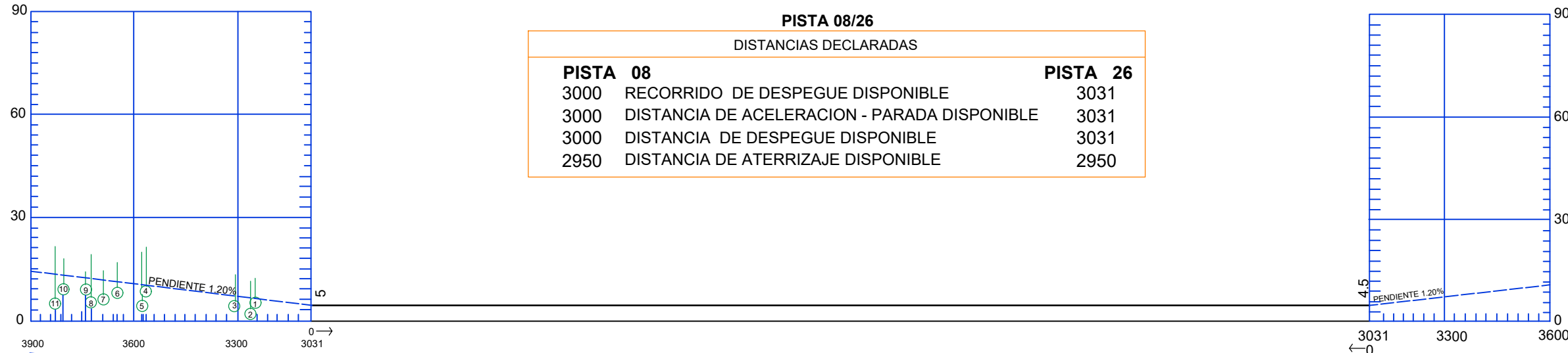


PLANO DE OBSTACULOS DE AERODROMO TIPO A
(LIMITACIONES DE UTILIZACION)

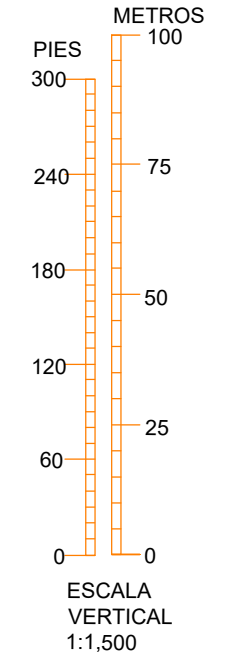
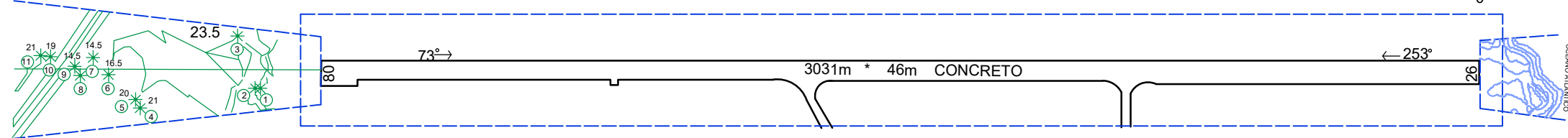
PUERTO PLATA/INTERNACIONAL GRAL: GREGORIO LUPERON
PISTA 08 / 26

DISTANCIAS Y ELEVACIONES EN METROS

DECLINACION MAGNETICA 11° W - 2020



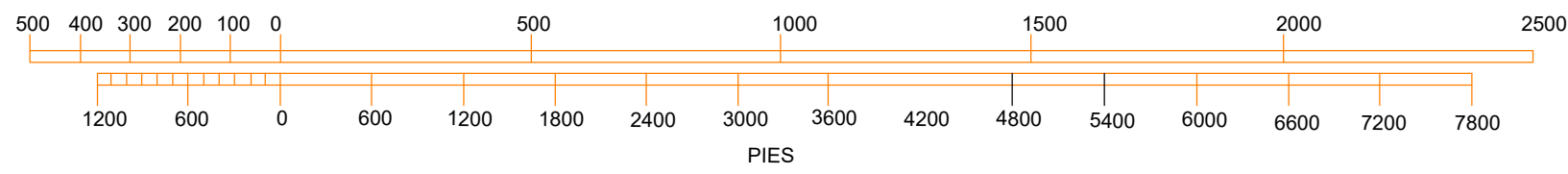
PISTA 08/26		
DISTANCIAS DECLARADAS		
PISTA 08		PISTA 26
3000	RECORRIDO DE DESPEGUE DISPONIBLE	3031
3000	DISTANCIA DE ACELERACION - PARADA DISPONIBLE	3031
3000	DISTANCIA DE DESPEGUE DISPONIBLE	3031
2950	DISTANCIA DE ATERRIZAJE DISPONIBLE	2950



ORDEN DE EXACTITUD
HORIZONTAL 0.5M
VERTICAL 0.5M

ESCALA HORIZONTAL 1:15,000

METROS



LAYENDA	
NUMERO DE IDENTIFICACION	①
ARBOL	*
RIO	≡
RIACHUELO	≡
ILS	
CONSTRUCCION	□
VOR	⊙

REGISTRO DE ENMIENDAS		
NUM.	FECHA	ANOTADO POR